

## MIRADOR DEL RÍO

**Autor:** César Manrique

**Año de inauguración:** 1973

**Localización:** Risco de Famara. Municipio: Haría

El Mirador del Río se encuentra situado en lo alto del Risco de Famara, a 475 metros de altitud, en la zona más septentrional de la isla, desde donde podemos contemplar una de las vistas panorámicas más espectaculares de Lanzarote. Se trata de una las creaciones más representativas de César Manrique donde plasma, en la sucesión de detalles artísticos y arquitectónicos, su entusiasta proyecto de integrar arte y naturaleza.

Se ubica entre dos accidentes geológicos especialmente significativos: de una parte, el impresionante Risco de Famara y, de otra, el Volcán de la Corona, hacia el cual se extienden los brazos de la gran plaza semicircular que da entrada a la edificación.

Este relevante edificio es apenas perceptible desde el exterior, ya que en una sutil maniobra de camuflaje, esconde su estructura bajo una pesada piel de piedra que lo mimetiza con el entorno.

*La realización técnica de la obra corrió a cargo del arquitecto Eduardo Cáceres y del artista Jesús Soto. Los trabajos se culminaron en 1973, año en que se inauguró el Centro.*

*La ejecución del Mirador supuso un alarde de planificación técnica, ya que, con los escasos medios existentes, hubo que proceder a la excavación del terreno y, con posterioridad, realizar el edificio y cubrirlo con piedra volcánica.*

*Las características ambientales y paisajísticas del emplazamiento, así como la particularidad del uso, permitieron abordar esta obra de forma experimental, tanto en los aspectos funcionales como en sus soluciones estéticas y constructivas.*

*Situada en el exterior, resalta una escultura figurativa de hierro forjado. Representa un pez y un ave. Se trata de una metáfora de dos elementos de la naturaleza que tienen gran presencia en este paisaje: el agua y el aire.*

*El Risco de Famara es un extenso acantilado que se desarrolla longitudinalmente a lo largo de 22 kilómetros desde Punta Fariones, el extremo más al norte de la isla, hasta el Morro del Hueso, en las inmediaciones de Tegüise. A largo de su orografía se alcanza el punto de mayor altitud de la isla, las Peñas del Chache, de 671 metros de altitud. El trazado vertical del Risco discurre casi en paralelo a la costa de La Graciosa, de la que la separa un estrecho brazo de mar, denominado El Río. De gran interés medioambiental, el Risco de Famara, La Graciosa y los islotes próximos a ella, incluidos los fondos marinos, forman una unidad declarada Parque Natural del Archipiélago Chinijo.*

### Interior

Al interior se accede a través de un pasillo serpenteante en el que se abren unas hornacinas decoradas con cerámicas tradicionales realizadas por el artesano lanzaroteño Juan Brito. Después de atravesar esta sugerente entrada nos encontramos con dos grandes espacios abovedados, donde se sitúan dos amplios ventanales de cristal -los ojos del Mirador- que permiten contemplar la extraordinaria vista desde una posición privilegiada.

En este mismo espacio nos encontramos con dos originales esculturas monumentales realizadas con varillas y placas de hierro. Estas esculturas, suspendidas del techo, inundan el espacio abovedado y cumplen la función de tamizar el sonido evitando la reverberación del sonido.

*Cabe destacar la barandilla perimetral realizada en hierro y madera que da a esta fachada el aspecto de la proa de un buque. Simbólicamente, la isla se convertiría en un navío que navega, dirección norte, sobre las aguas del Atlántico.*

En los días claros y despejados, podemos contemplar la espléndida visión del Archipiélago Chinijo.

Se divisa en primer lugar la isla de La Graciosa, detrás se encuentran Montaña Clara y el Roque del Oeste y, al fondo, Alegranza y el Roque del Este. Desde el Mirador se aprecia la base del risco de Famara y, destacando con colores rojizos, las salinas más antiguas de la Isla, las Salinas del Río.

### Archipiélago Chinijo

El Archipiélago Chinijo (pequeño) goza de la declaración de espacio natural protegido con varias categorías, dado su alto interés natural, hasta el punto de que se está valorando declararlo como un nuevo parque nacional para Lanzarote. Las aguas interiores de este conjunto de isletas contienen una reserva marina de pesca, la de mayor extensión de la Unión Europea. La Graciosa es la única isla habitada. Su población, que ronda los 500 habitantes, se ha dedicado tradicionalmente a la pesca.

*La situación estratégica de este enclave que, a modo de atalaya, permite una visión privilegiada de un amplio sector del norte de la isla, fue utilizada militarmente desde finales del siglo XIX, cuando se construyó una batería defensiva de la costa durante la guerra hispano-cubano-norteamericana (la Guerra de Cuba). Popularmente a esta zona del Risco de Famara siempre se la ha conocido como "Batería del Río".*



### Horario:

**Visita y Cafetería:** 10:00 h - 17:45 h






### Horario de Verano:

(del 1 de julio al 30 de septiembre):

**Visita y Cafetería:** 10:00 h - 18:45 h

En los meses de verano (julio, agosto y septiembre), debido a la mayor afluencia de visitantes, se recomienda realizar las visitas individuales en horario de tarde para evitar aglomeraciones.

### Servicios:

-  Cafetería
-  Bar
-  Tienda de regalos
-  Aparcamiento
-  Vista Panorámica

### Recomendaciones:

**Precaución:** Tenga precaución al asomarse al exterior. Los desniveles son muy pronunciados y existe riesgo de caídas. Preste especial atención si va acompañado de niños.

**Protección:** Se encuentra usted en un lugar cuyos valores naturales, culturales y patrimoniales se hallan legalmente reconocidos y protegidos. Visita un Bien de Interés Cultural con la categoría de Monumento que forma parte del Parque Natural del Archipiélago Chinijo. Sea respetuoso con el entorno.

**Visitantes:** Permita que los demás visitantes efectúen su visita con comodidad y fluidez. No obstaculice el paso innecesariamente. Vehículos: Siga las indicaciones del personal del Centro cuando estacione su vehículo.

**Agua:** El agua es un bien escaso. Por favor, no la malgaste. Material informativo: Si no va a usarlo, no lo tire. Devuélvalo a su lugar de origen para que pueda ser reutilizado.

### Ayúdenos a proteger el entorno:

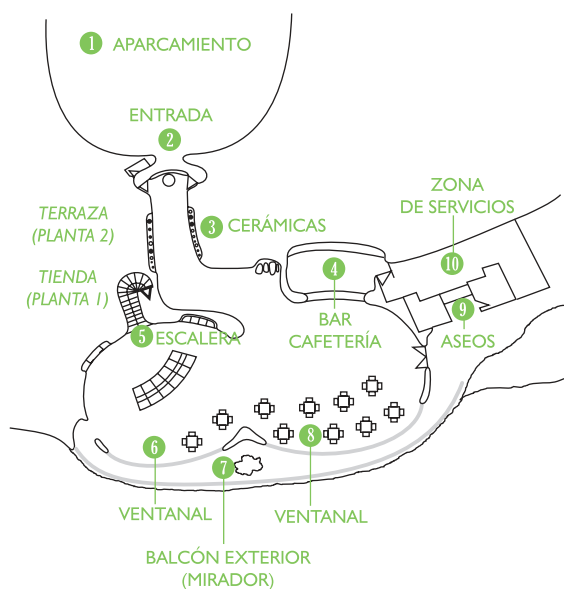
No dañe la vegetación.

No toque las plantas ni recolecte ningún tipo de objeto.

No arroje papeles, colillas u otros residuos: utilice las papeleras.

No fume, excepto en los espacios exteriores.

**Seguridad:** Mantenga una distancia prudente respecto a los límites del Mirador para evitar caídas. Sea cauto, también, en la terraza superior. Se prohíbe subirse o sentarse en el muro de piedra que rodea el Mirador. Utilice con precaución las escaleras, ya que los peldaños son irregulares.



**Centros de Arte,  
Cultura y Turismo**  
Cabildo de Lanzarote



Encontrará información más detallada y completa en la **Guía Oficial de los Centros de Arte, Cultura y Turismo**, a la venta en las tiendas de los Centros.

Para más información / recomendaciones:  
[www.centrosturisticos.com](http://www.centrosturisticos.com)

 [centrosturisticos](https://www.facebook.com/centrosturisticos)  [Mirador del Río](https://www.instagram.com/miradordelrio)